

L'âge du Fer en Aquitaine et sur ses marges.

Mobilité des hommes, diffusion
des idées, circulation des biens
dans l'espace européen à l'âge du Fer

Notice catalographique

Colin, A. et F. Verdin, dir. (2013) : *L'âge du Fer en Aquitaine et sur ses marges. Mobilité des hommes, diffusion des idées, circulation des biens dans l'espace européen à l'âge du Fer, Actes du XXXV colloque de l'AFEAF, Bordeaux, 2-5 juin 2011*, Aquitania Suppl. 30, Bordeaux.

Mots-clés

âge du Fer, Aquitaine, péninsule Ibérique, Europe, habitat, territoire, pratiques funéraires, mobilité, migrations, diffusion, linguistique, numismatique, échanges, routes, techniques, économie.

Comité scientifique du colloque

Anne Colin, Maître de conférences à l'université de Bordeaux 3, UMR 5607 Ausonius

Alexis Gorgues, Maître de conférences à l'université de Bordeaux 3, UMR 5607 Ausonius

Peter Jud, Chercheur, Archeodunum

Sophie Krausz, Maître de conférences à l'université de Bordeaux 3, UMR 5607 Ausonius

Juan Peñalver Iribarren, Sociedad de Ciencias Aranzadi, País Vasco

Patrick Pion, Maître de conférences, université de Paris X-Nanterre, UMR 7055 Préhistoire et technologie

Christophe Sireix, Responsable du service d'archéologie préventive, Communauté Urbaine de Bordeaux

Luis Valdés, Directeur de Gastiburu SA

Florence Verdin, Chargée de Recherches au CNRS, UMR 5607 Ausonius

Relectures et corrections

Anne Colin, UMR 5607 Ausonius

Alexis Gorgues, UMR 5607 Ausonius

Peter Jud, Archeodunum

Sophie Krausz, UMR 5607 Ausonius

Patrick Pion, UMR 7055 Préhistoire et technologie

Florence Verdin, UMR 5607 Ausonius

Thibaud Constantin, doctorant à l'université de Bordeaux 3, UMR 5607 Ausonius

Traductions

Alexandra Cony, doctorante à l'université de Tours, EA 6298 CeTHiS

Eneko Hiriart, doctorant à l'université de Bordeaux 3, UMR 5607 Ausonius

Compléments iconographiques

Thibaud Constantin et Eneko Hiriart

L'âge du Fer en Aquitaine et sur ses marges.

Mobilité des hommes, diffusion des idées,
circulation des biens dans l'espace européen
à l'âge du Fer

Actes du 35^e Colloque international de l'AFEAF
(Bordeaux, 2-5 juin 2011)

sous la direction de
Anne Colin, Florence Verdin

*avec le concours financier de l'Association Française pour l'Étude de l'Âge du Fer,
du Ministère de la Culture, de l'Inrap et de l'Institut Ausonius*

Aquitania Supplément 30

– Bordeaux –

Sommaire

AUTEURS	9
AVANT-PROPOS, par Dany Barraud	13

L'âge du Fer en Aquitaine et sur ses marges

JOAQUIN GORROCHATEGUI	
Linguistique et peuplement en <i>Aquitania</i>	17
ANNE COLIN, FLORENCE VERDIN, ANTOINE DUMAS	
Dynamiques du peuplement dans le nord de l'Aquitaine : quelques pistes de réflexion.....	33
JULIA ROUSSOT-LARROQUE	
L'épée et le rasoir : transition Bronze-Fer autour de l'estuaire de la Gironde.....	57
BERNARD GELLIBERT, JEAN-CLAUDE MERLET, SANDRINE LENORZER	
Les nécropoles du Premier âge du Fer dans les Landes de Gascogne : organisation, pratiques funéraires. L'apport des fouilles récentes.....	83
CHRISTOPHE SIREIX	
L'agglomération artisanale de Lacoste à Mouliets-et-Villemartin (Gironde)	103
STÉPHANIE RAUX	
La parure en verre du site de Lacoste à Mouliets-et-Villemartin (Gironde) : étude typologique	147
VINCENT GENEVIÈVE	
Les monnaies préaugustéennes de Bordeaux : quelle circulation monétaire dans la capitale des Bituriges Vivisques avant notre ère ?	173
LAURENT CALLEGARIN, VINCENT GENEVIÈVE, ENEKO HIRIART	
Production et circulation monétaire dans le sud-ouest de la Gaule à l'âge du Fer (III ^e -I ^{er} s. a.C.)	185
PHILIPPE GARDES, ALEXANDRE LEMAIRE, THOMAS LE DREFF	
L'oppidum de La Sioutat à Roquelaure (Gers). Citadelle des Ausques	219
JAVIER ARMENDÁRIZ, ARMANDO LLANOS, XABIER PEÑALVER, SONIA SAN JOSE, LUIS VALDÉS GARCÍA	
Le Bronze final et l'âge du Fer en Euskal Herria - Pays basque. Relations et activités commerciales.....	247
JESÚS F. TORRES-MARTINEZ	
De l'autre côté des Pyrénées. La Navarre à l'âge du Fer	257

Posters

CHRISTOPHE MAITAY, avec la collab. de BERTRAND BÉHAGUE, PHILIPPE POIRIER La nécropole du Premier âge du Fer de Loustalet à Pouydesseaux (Landes).....	277
BERTRAND BÉHAGUE Étude d'impact sur le site de Niord à Saint-Étienne-de-Lisse (Gironde). Opération 2002	287
PATRICE COURTAUD, ELISABETH ROUSSEAU, HENRI DUDAY, CHRISTOPHE SIREIX Un crâne perforé à Niord (Saint-Étienne-de-Lisse, Gironde).....	293
ANTOINE DUMAS Le site de Chastel (Aiguillon, Lot-et-Garonne) au Premier âge du Fer : le mobilier céramique	301
THIBAUD CONSTANTIN, MARIE-VÉRONIQUE BILBAO Les fibules du Premier âge du Fer en Aquitaine.....	309
BERTRAND BÉHAGUE, avec la collab. de AURÉLIEN ALCANTARA, STÉPHANE BOULOGNE, XAVIER DUPONT, SÉVERINE GAUDUCHON, CORINNE SANCHEZ, THIERRY GÉ Deux établissements ruraux de la fin du Second âge du Fer sur le contournement nord de Marmande (Lot-et-Garonne)..	319
CÉLINE LAGARDE-CARDONA, MICHEL PERNOT, CHRISTOPHE SIREIX, CHRISTOPHE LE BOURLOT Approche du travail des alliages cuivreux mis en œuvre sur le site du Second âge du Fer de Lacoste (Mouliets-et-Villemartin, Gironde).....	325
CÉDRIC GÉRARDIN Perles et bracelets en verre du site de Lacoste à Mouliets-et-Villemartin (Gironde) : approche technologique.....	331
AURÉLIEN ALCANTARA, ALEXANDRA BESOMBES-HANRY, CHRISTOPHE CHABRIÉ, FRÉDÉRIC GUÉDON, CHRISTOPHE RANCHÉ Eysses avant <i>Excisum</i> : une agglomération gauloise près de Villeneuve-sur-Lot (Lot-et-Garonne).....	341
LAURENT CALLEGARIN, ENEKO HIRIART, RÉGIS HAREAU Les découvertes de monnaies préaugustéennes sur le site d'Eysses (Villeneuve-sur-Lot, Lot-et-Garonne).....	351
LAURENCE BENQUET, PHILIPPE GARDES, JEAN-JACQUES GRIZEAUD, PASCAL LOTTI, CHRISTOPHE REQUI, FRÉDÉRIC VEYSSIÈRE La Toulouse gauloise revisitée. Apport des fouilles préventives récentes à la connaissance de la topographie des sites de Toulouse-Saint-Roch et Vieille-Toulouse (Haute-Garonne)	359
PETER JUD, AURÉLIEN ALCANTARA, MATTHIEU DEMIERRE, JULIE GASC, ALEXANDRE LEMAIRE, CÉCILE ROUSSEAU, GUILLAUME VERRIER Toulouse ZAC Niel (Haute-Garonne). Nouveaux éléments sur l'occupation gauloise du quartier Saint-Roch.....	371
CÉCILE ROUSSEAU, SANDRINE LENORZER, PIERRE-YVES MILCENT, JULIE GASC, FLORENT RUZZU, PETER JUD La nécropole protohistorique de la ZAC Niel à Toulouse (Haute-Garonne). Présentation liminaire à partir d'un groupe original de sépultures.....	377
PEDRO REYES MOYA-MALENO, JESÚS F. TORRES-MARTINEZ Réseau de communication à l'âge du Fer en Europe de l'ouest et en Aquitaine.....	383

Mobilité des hommes, diffusion des idées, circulation des biens dans l'espace européen à l'âge du Fer

PATRICK PION

Mobilités des hommes : quels modèles anthropologiques ? 391

ANNE-MARIE ADAM

Profits et pièges d'un outil incontournable : la carte de répartition 399

COLINE RUIZ DARASSE

Ibère : langue véhiculaire ou "écriture de contact" ? 407

GRETA ANTHOONS

La mobilité des druides et la diffusion de gestes funéraires 417

SANDRA PÉRÉ-NOGUÈS

Aux limites de l'interprétation : mercenariat et mobilité au Second âge du Fer 429

MANUELA DILIBERTO, THIERRY LEJARS

Un cas de mobilité individuelle aux IV^e et III^e s. a.C. :
l'exemple des pièces de jeu d'origine italique trouvées au nord des Alpes 439

CICOLANI VERONICA

Les petits objets métalliques de la culture de Golasecca : des marqueurs culturels et anthropologiques
pour l'étude de relations transalpines au Premier âge du Fer 459

MARINE LECHENAULT

Des éléments mobiliers du Centre-Ouest européen dans les sépultures corses
à la fin du Premier âge du Fer insulaire (VI^e-V^e s. a.C.) 479

VLADIMÍR SALAČ

De la vitesse des transports à l'âge du Fer 489

GILLES PIERREVELCIN

La Bohême et la Gaule du IV^e au I^{er} s. a.C. : étude de cas pour les relations à longue distance 513

ALEXIS GORGUES

Les armes et les hommes. La mobilité des guerriers et ses enjeux dans le nord-est du domaine ibérique au III^e s. a.C. 531

PATRICE MÉNIEL

Circulation d'animaux et diffusion d'innovations zootechniques à l'âge du Fer 555

LAURENCE AUGIER, INES BALZER, DAVID BARDEL, SYLVIE DEFFRESSIGNE, ÉRIC BERTRAND, FELIX FLEISCHER, SABINE HOPERT-HAGMANN, MICHAËL LANDOLT, CHRISTINE MENNESSIER-JOUANNET, CLÉMENCE MÈGE, MURIEL ROTH-ZEHNER, MARION SAUREL, CLAUDIA TAPPERT, GISELA THIERRIN-MICHAEL ET NICOLAS TIKONOFF, avec la collab. de MIREILLE RUFFIEUX, MARIEKE VAN ES

La céramique façonnée au tour : témoin privilégié de la diffusion des techniques au Hallstatt D2-D3 et à La Tène A-B1.. 563

STÉPHANE CARARRA, ÉMILIE DUBREUCQ, BENOÎT PESCHER, avec la collab. d'ANNE FILIPPINI La fabrication des fibules à timbale comme marqueur des contacts et des transferts technologiques au cours du Ha D-LT A1. Nouvelles données d'après les sites de Bourges, Lyon et Plombières-les-Dijon (France) ...	595
MARION BERRANGER, PHILIPPE FLUZIN Structuration et contexte des échanges en métallurgie du fer durant la Protohistoire. Une approche interdisciplinaire à partir des matières premières métalliques.....	609
RAQUEL VILAÇA Contextes d'utilisation, de circulation et de déposition des premiers artefacts en fer de l'Atlantique occidental.....	631
FEDERICA SACCHETTI, JEAN-CHRISTOPHE SOURISSEAU Sur les importations d'amphores en contextes hallstattiens : regards croisés depuis le Midi de la Gaule et le bassin nord-adriatique.....	643
FABIENNE OLMER, BENJAMIN GIRARD, GUILLAUME VERRIER, HERVÉ BOHBOT Voies, acteurs et modalités du grand commerce en Europe occidentale.....	665
KATHERINE GRUEL, DAVID WIGG-WOLF Circulations monétaires et modes de production du numéraire dans le monde celtique.....	693
 Posters	
THIERRY LOGEL, avec la collab. de THOMAS VIGREUX Les axes de circulation de la Protohistoire en Alsace : essai de détermination.....	715
RAIMON GRAELLS I FABREGAT De Italia al Bajo Aragón : La dinámica de intercambios indígena entre el s. VII y VI a.C.....	727
ALEXIS GORGUES Une communauté de marchands méditerranéens à Tolosa au II ^e s. a.C.	737
DELPHINE FRÉMONDEAU, MARIE-PIERRE HORARD-HERBIN, JOËL UGHETTO-MONFRIN, MARIE BALASSE L'alimentation des troupeaux porcins et la production de viande à Levroux Les Arènes (Indre) : une analyse isotopique ..	747
MARCO SCHRICKEL, KLAUS BENTE, FELIX FLEISCHER, ALEXANDRA FRANZ Importation ou imitation du corail à la fin de l'âge du Fer ? Première approche par analyses du matériau	753
PETER TREBSCHKE Quelques remarques sur la mobilité de l'architecture de la civilisation hallstattiennne : des constructions elliptiques en Europe centrale.....	761
RÉSUMÉS.....	769

Les découvertes de monnaies préaugustéennes sur le site d'Eysses (Villeneuve-sur-Lot, Lot-et-Garonne)

Laurent Callegarin, Eneko Hiriart, Régis Hareau

Localisé au nord-est du département du Lot-et-Garonne, Eysses est aujourd'hui un faubourg septentrional important de la commune de Villeneuve-sur-Lot (fig. 1). Établissement de plaine, sis sur une terrasse alluviale en rive droite du Lot, Eysses est établi à la croisée de voies protohistoriques – la Ténarèze et la Peyrige – sur le territoire où la présence des Celtes Nitiobroges est attestée à la fin du 1^{er} s. a.C.

Les opérations archéologiques menées depuis les années 1970, par les membres de la Société Archéologique et Historique de Villeneuve-sur-Lot et par l'Inrap, ont permis la mise au jour de nombreux vestiges (restes d'habitat, structures fossoyées, fours...) datés de la fin du Second âge du Fer (fin III^e-I^{er} s. a.C.)¹. Sous le nom d'*Excisum*, le *vicus* d'Eysses connaîtra un épanouissement sous le Haut-Empire avant d'accuser un dépérissement progressif à partir du III^e s. p.C.²

Le lot monétaire préaugustéen disponible est constitué de près de 200 monnaies ; la grande majorité provient de prospections de surface réalisées sur environ 40 hectares dans le quartier d'Eysses par R. Hareau dans les années 1970-1980. L'ensemble monétaire est particulièrement intéressant à la fois sur le plan numismatique, avec la présence d'exemplaires rares, voire inédits, et sur le plan archéologique puisqu'il permet de s'interroger sur l'organisation spatiale du site à l'époque du Second âge du Fer. Une grande part des monnaies frappées dans le Sud-Ouest de la Gaule est représentée au sein de cet ensemble, ce qui démontre l'importance du brassage monétaire que connaît le site d'Eysses entre le III^e s. a.C. et le début du Principat augustéen, corroborant les datations fournies par les récentes opérations archéologiques et l'étude des autres mobiliers³.

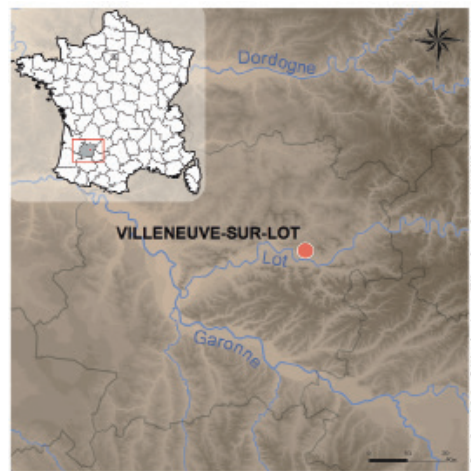


Fig. 1. Carte de localisation du site d'Eysses.

1- Garnier & Chabrié 1987 ; Besombes-Hanry 2010, 139.

2- Chabrié *et al.* 2010, 8-15.

3- Voir la contribution d'A. Alcantara *et al.*, dans ce même volume. Pour les monnaies, voir Hareau 1998 et Geneviève 2006.

LA COMPOSITION DU LOT MONÉTAIRE

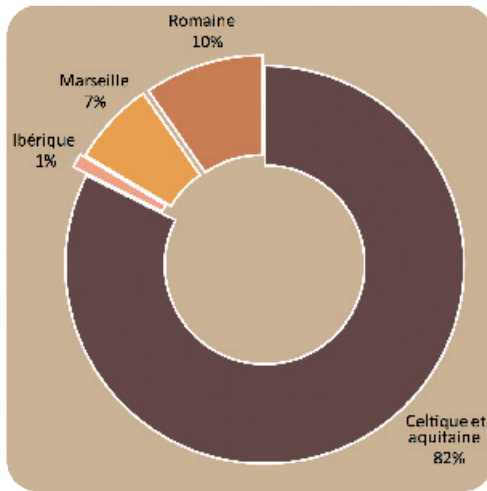


Fig. 2. Composition du lot par origine (176 exemplaires).

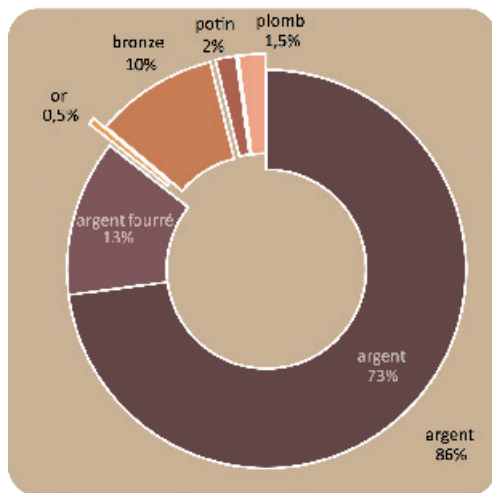


Fig. 3. Composition du lot par métal (180 exemplaires).

Avec près de 200 monnaies connues, le faciès monétaire d'Eysses est l'un des mieux documentés de la vallée de la Garonne et de ses affluents. Celui-ci est très largement dominé par le monnayage d'origine celtique ou aquitaine (82 % ; fig. 2). En proportion, l'apport du numéraire exogène (péninsule Ibérique, Rome et Marseille) est moindre. Cependant, outre l'absence relative des monnaies ibériques, la présence de 10 oboles (fig. 8, n°15) et d'un grand bronze de Marseille est à signaler. Ces exemplaires, peu fréquents dans la région, témoignent vraisemblablement de relations économiques précoces avec la sphère méditerranéenne, probablement antérieures au milieu du II^e s. a.C. En outre, le site a livré certaines monnaies de la République romaine, essentiellement des deniers (fig. 8, n°16), dont la majorité provient de niveaux postérieurs à l'époque césarienne.

La composition métallique

Le lot monétaire se distingue par la présence quasi-exclusive de l'argent (86 % ; fig. 3). La part du bronze (10 %) s'explique soit par des apports extérieurs, soit par la présence de monnaies postérieures à la conquête romaine (comme les bronzes frappés au nom d'Annicois, fig. 8, n°14). Par conséquent, la circulation monétaire précésarienne d'Eysses s'avère fondamentalement monométallique. Ainsi, le site s'inscrit pleinement dans le faciès monétaire de l'axe garonnais, où la prédominance de l'argent est une constante. En revanche, le potin et l'or, très fréquents en Gaule celtique, sont quasiment absents de la circulation monétaire de Villeneuve-sur-Lot.

Les monnaies celtiques et aquitaines

Comme sur la plupart des sites du Sud-Ouest, l'ensemble monétaire le plus représenté est celui des monnaies à la croix et assimilées (fig. 4). À lui seul, cet ensemble regroupe près des trois quarts des exemplaires préaugustéens. La singularité majeure d'Eysses réside dans la forte quantité (14 %) des imitations de drachmes de Rhodé (fig. 8, n°1) et d'Emporion (fig. 8, n°2 à 4). Ces monnaies, très rares, sont les premiers témoins de

l'apparition du phénomène monétaire dans le Sud-Ouest de la Gaule, daté de la seconde moitié du III^e s. a.C. Elles témoignent d'une adoption ancienne de l'usage monétaire à Eysses. D'autre part, les apports extérieurs sont ici aussi anecdotiques : près de 95 % des exemplaires sont originaires de l'axe Aude-Garonne, et seuls 5 % proviennent du reste de la Gaule. Ainsi l'influence septentrionale s'exerce peu sur la circulation monétaire d'Eysses : celle-ci semble davantage orientée vers le domaine méditerranéen. Le lot monétaire se répartit sur une large période chronologique, allant de la fin du III^e s. à la deuxième moitié du I^{er} s. a.C.

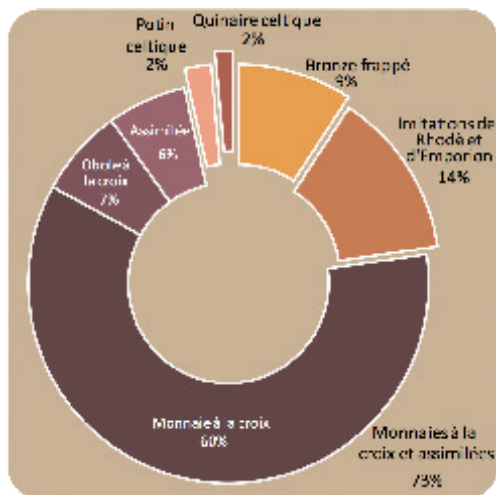


Fig. 4. Répartition des monnaies celtiques et aquitaines (141 exemplaires).

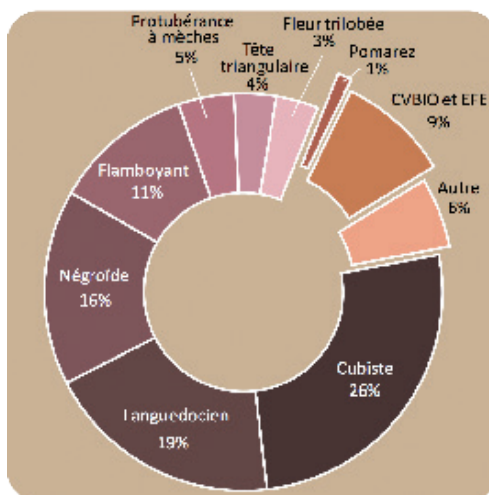


Fig. 5. Répartition par type des monnaies à la croix et assimilées (88 exemplaires).

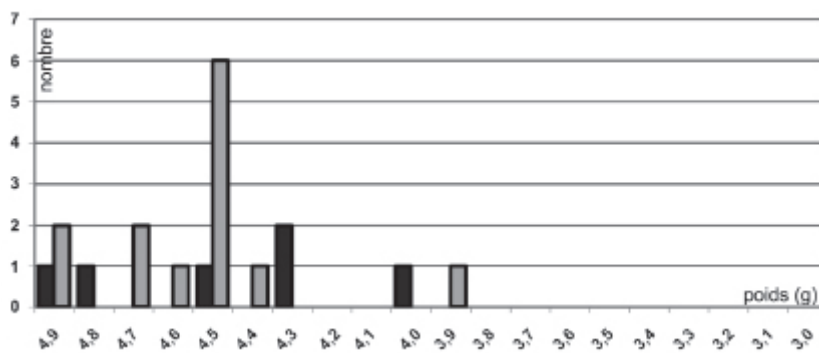


Fig. 6. Métrologie des imitations de Rhodé (gris) et d'Emporion d'Eysses (noir).

Les monnaies à la croix et leurs assimilées

Cet ensemble se caractérise par un important brassage typologique et monétaire. Tous les principaux types du monnayage à la croix sont représentés (fig. 5). Le plus courant, à l'instar de nombreux sites garonnais, demeure le type "cubiste" (26 % ; fig. 8, n°6). Son émission est attribuée aux Volques Tectosages en raison du grand nombre de découvertes sur le site de Vieille-Toulouse. Le type "languedocien" (fig. 8, n°5), assez rare dans de telles proportions (19 %), vient en second lieu. Puis, suivent les types "négroïde" (Volques Arécomiques ; fig. 8, n°7), "flamboyant" (Nitiobroges ? ; fig. 8, n°8), ainsi que d'autres types minoritaires. Les petites monnaies d'argent aux légendes CVBIO et EFE, typologiquement proches des monnaies à la croix, émergent aussi de cet ensemble (fig. 8, n°13). Il s'agit d'une émission régionale, circulant essentiellement autour de la confluence entre le Lot et la Garonne.

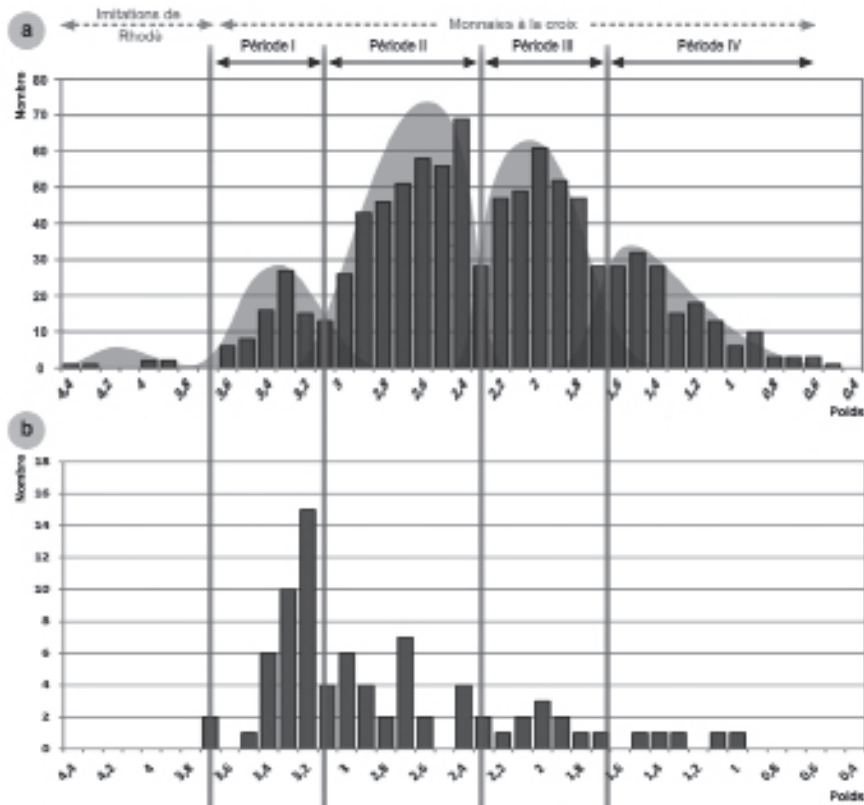


Fig. 7. Métrologie générale des monnaies à la croix (a) comparée à celles d'Eysse (b).

LES APPORTS DU LOT MONÉTAIRE À LA CONNAISSANCE NUMISMATIQUE

Les imitations de drachmes de Rhodè et les imitations hybrides

Hormis un exemplaire inédit d'inspiration emporitaine (fig. 8, n°2), elles sont exclusivement de deux types : on retrouve d'une part les imitations de drachmes de Rhodè (fig. 8, n°1) et, de l'autre, des imitations hybrides (fig. 8, n°3 et 4). Ces dernières constituent une singularité typologique et répondent à différentes influences : le droit reproduit une tête féminine, caractéristique des drachmes d'Emporion, tandis que le revers, représentant un cavalier tenant une lance et un bouclier, imiterait un statère de Tarente⁴. De surcroît, une légende en caractères grecs figure parfois sur ces revers. On en recense deux distinctes : NΠOPIT[ΩN] pour Emporion (fig. 8, n°3), et $[\Phi]ΙΛΙΠΠΟ[Ψ]$ pour Philippe II de Macédoine (fig. 8, n°4). Ce métissage montre qu'à la fin du III^e s. a.C., Eysse se situe au carrefour de différents domaines culturels et monétaires. Le site, essentiellement ouvert à l'influence méditerranéenne, se trouve également au contact de l'espace celtique continental, influencé par le statère de Philippe II. En outre, le poids des imitations s'aligne sur l'étalon des drachmes de Rhodè et d'Emporion (4,70-4,80 g : fig. 6).

Enfin, la présence de flans non frappés et de lingots suggère une frappe locale pour certaines de ces drachmes. Des études métalliques en cours de réalisation devraient permettre de confirmer cette hypothèse.

4- Villaronga 2000b, 100.



Fig. 8. Planche de monnaies sélectionnées.

Les monnaies à la croix

Le brassage et la diversité typologique de ce monnayage ont déjà été évoqués. En effet, on retrouve simultanément des types à diffusion large – fig. 8 : “languedocien” (n°5), “cubiste” (n°6), “négroïde” (n°7) –, d’autres dont la circulation est plus restreinte – fig. 8 : “flamboyant” (n°8), “Causé” (n°9), “triangulaire” (n°10), “trilobée” (n°11) –, et certains types inédits (fig. 8, n°12).

La métrologie des monnaies à la croix d’Eysses, essentiellement basée sur un poids de 3,30 g, correspond à la période la plus ancienne de ce monnayage (Période I, fig. 7). L’étalon en usage pourrait correspondre à celui de la drachme légère de Marseille. Pour les phases postérieures, le nombre d’exemplaires (de poids moyen inférieur) diminue. Là aussi, il s’agit d’une singularité locale car, habituellement, on constate sur les autres sites régionaux que la masse monétaire est largement supérieure pour les périodes plus récentes (II et III, fig. 7).

Une monnaie de type “flamboyant” (fig. 8, n°5), très proche des imitations de Rhodè, traduit également cette ancienneté. Au revers, les crénelures de la croix évoquent les sépales de la rose qui figurent sur les drachmes de Rhodè. Cet exemplaire prouve la filiation, parfois contestée⁵, entre les imitations de Rhodè et les monnaies à la croix.

LES APPORTS DU LOT MONÉTAIRE À LA CONNAISSANCE DE L'OCCUPATION DU SOL AU SECOND ÂGE DU FER

L’emprise au sol des vestiges datables du Second âge du Fer avoisine 100 hectares – de Maillebras à Ressigué-Bas et de L’Enclos à La Dardenne (fig. 9). Les récentes investigations archéologiques définissent le secteur de Ressigué-Bas-Est comme le plus ancien (fin III^e s. – début du II^e s. a.C.) et envisagent un déplacement de l’implantation protohistorique en direction de l’ouest (secteur de La Rouquette) vers la fin du II^e s. a.C.⁶ Les découvertes monétaires confirment en partie la justesse de ces deux conclusions qui, néanmoins, semblent restituer une image beaucoup trop fragmentaire de l’occupation préromaine. En effet, la répartition des découvertes monétaires permet, en comblant les vides laissés par la carence d’opérations de terrain, de compléter sensiblement notre connaissance de l’organisation spatiale protohistorique et de proposer un schéma d’évolution plus complet à partir de trois ensembles monétaires bien distincts.

Les monnaies les plus anciennes se regroupent dans la partie septentrionale d’Eysses – secteurs de Maillebras, Bernou, terrains de sport, Cap de l’Homme-Ouest. Il s’agit non seulement d’exemplaires lourds (autour de 4,50 g) imitant les monnaies de Rhodè ou réalisant une création hybride issue des prototypes macédoniens et emporitains, mais également de monnaies à la croix de la période I (> à 3 g) et d’oboles massaliètes. En s’appuyant sur les dépôts de Gaule et de la péninsule Ibérique qui fournissent ces types monétaires, on peut proposer une production et une utilisation de la monnaie d’argent à Eysses dans le dernier tiers du III^e s.⁷ On observe par la suite la présence de structures d’habitat dans la partie orientale (Ressigué-Bas-Est notamment) que les mobiliers, et plus particulièrement les amphores de type gréco-italique, datent au plus tôt de la première moitié du II^e s. a.C.⁸. Le seul ensemble monétaire disponible dans ce secteur concerne seulement le lieu-dit Rouquette-Est, plus à l’ouest, mais sa constitution, exclusivement des monnaies à la croix et assimilées en grande majorité de la période II, appuie cette chronologie. Demeure le troisième ensemble – secteurs Rouquette, La Tour-Rouquette, centre de détention – dont la composition, plus hétérogène, trahit un caractère plus récent. En effet, plus l’on se rapproche de ce qui deviendra le cœur de l’agglomération d’*Excisum*, plus les monnaies d’argent à la croix et

5- Savès 1976, 24-28.

6- Besombes-Hanry 2010, 33.

7- Villaronga 2000a.

8- Ranché 2006, 15.

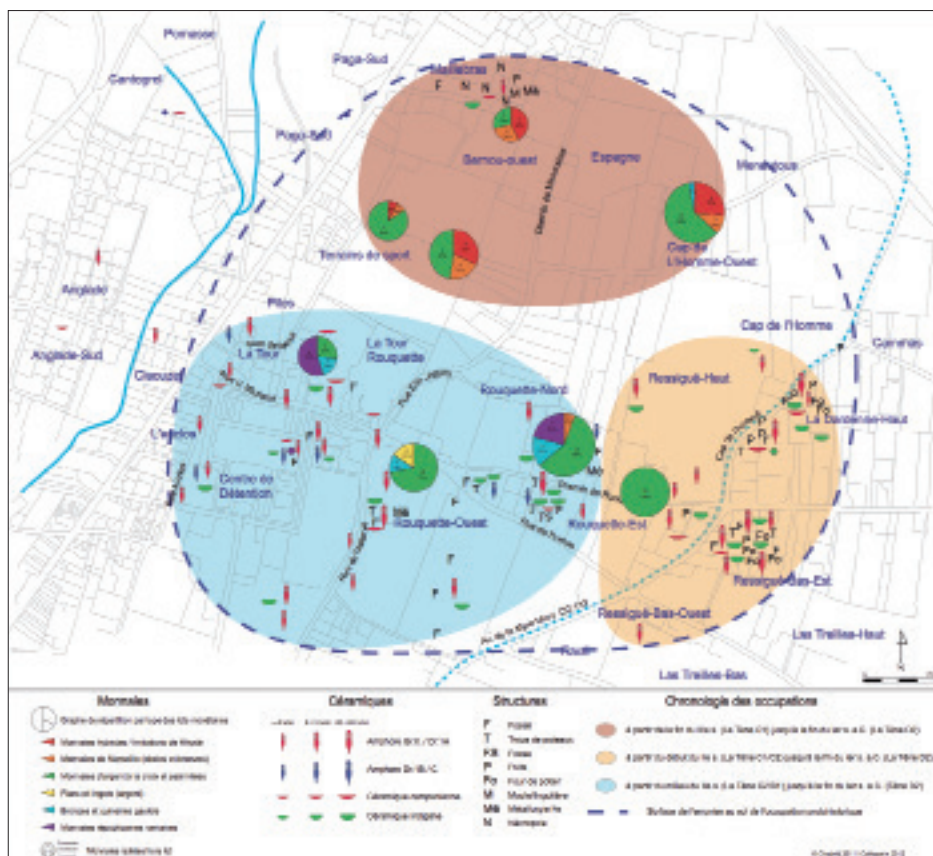


Fig. 9. L'occupation au Second âge du Fer (III^e-I^{er} s. a.C.) à Eysses. Dispersion des vestiges archéologiques et localisation des trouvailles monétaires.

assimilées laissent place aux pièces républicaines romaines et aux bronzes gaulois frappés après la conquête de la Gaule.

Les découvertes monétaires attestent bien un déplacement progressif de l'implantation gauloise depuis le plateau molassique composé de grès tendres et d'argiles carbonatés vers les basses terrasses alluvionnaires (fig. 10) dont les sols, fortement hydromorphes, sont peu aptes à la mise en valeur agricole⁹. Le site protohistorique d'Eysses est bien un établissement de plaine dans lequel, à côté d'un habitat qui présente une certaine densité dans la partie sud-est, se développent des activités diverses telles que la métallurgie du fer et la production potière, probablement liées à la dimension commerciale du lieu. C'est dans ce contexte d'échanges qu'apparaît l'usage de la monnaie frappée à la fin du III^e s. a.C., faisant d'Eysses l'un des lieux privilégiés du Sud-Ouest de la Gaule, à l'instar du site voisin de Lacoste (Mouliets-et-Villemartin, Gironde) dont le faciès est tout à fait comparable.

9- Guédon 2006, 10.

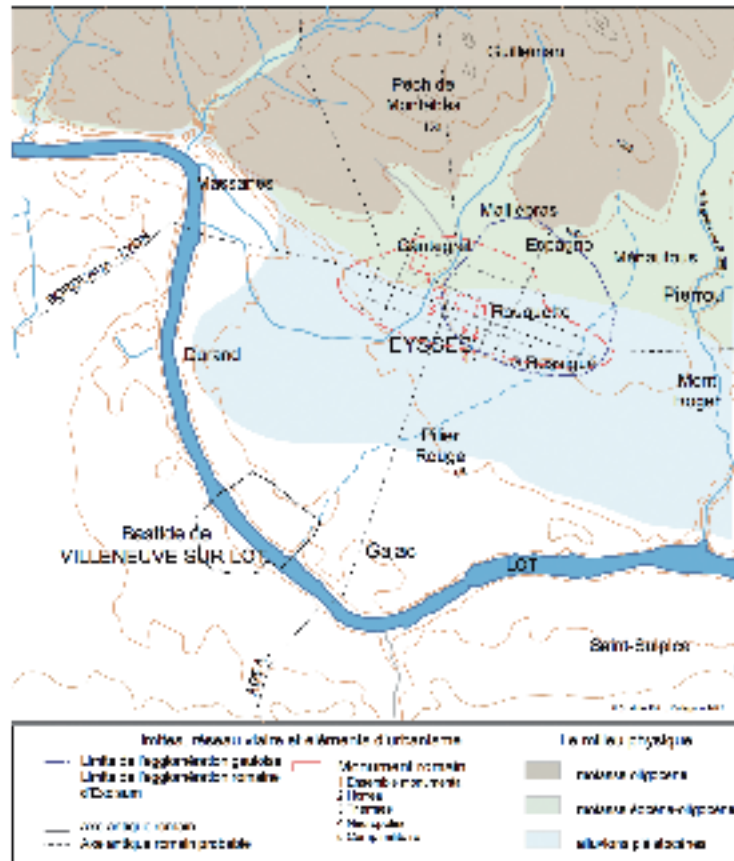


Fig. 10. Les implantations humaines à Eysses entre le III^e s. a.C. et le III^e s. p.C.

Bibliographie

- Besombes-Harry, A., dir. (2010) : *Lot-et-Garonne, 10 chemin de Rouquette, Villeneuve-sur-Lot. Une occupation du 2^e âge du Fer et des aménagements du Haut-Empire s'intégrant à la trame urbaine d'Excisum*, Rapport final d'opération de fouille préventive, Inrap-SRA Aquitaine, Bordeaux.
- Chabrié, C., M. Daynès, et J.-F. Garnier (2010) : *La présence militaire au I^{er} siècle à Eysses (Villeneuve-sur-Lot, 47). Puits et dépotoir du site de Cantegrel*, Ausonius DAGSO 1, Bordeaux.
- Garnier, J.-F. et C. Chabrié (1987) : *Un puits et des fosses de la fin de l'âge du Fer au lieu-dit 'Maillebras', lotissement du clos des Pins, Villeneuve-sur-Lot*, Document final de synthèse, SRA Aquitaine, Bordeaux.
- Geneviève, V. (2006) : Eysses, collection Hareau, Rapport préliminaire, SRA Aquitaine.
- Guédon, F. (2006) : *Villeneuve-sur-Lot, Ressigüé-Bas-Est*, Rapport final d'opération, Inrap - DRAC Aquitaine – SRA, Bordeaux.
- Hareau, R. (1998) : *Recensement de monnaies celtes trouvées à Eysses 47300 Villeneuve-sur-Lot*, tapuscrit inédit, Villeneuve-sur-Lot.
- Ranché, C. (2006) : *Villeneuve-sur-Lot, Ressigüé-Bas-Est : une occupation de La Tène finale*, Rapport final d'opération, Inrap-SRA Aquitaine, Bordeaux.
- Savès, G. (1976) : *Les monnaies gauloises "à la croix" et assimilées du Sud-Ouest de la Gaule. Examen et catalogue*, Toulouse.
- Villaronga, L. (2000a) : "Les monedes à la croix trobades a la Peninsula Ibérica", *Acta Numismàtica*, 30, 19-31.
- (2000b) : *Les monedes de plata d'Empòrion, Rhode i les seves imitacions. De principi del segle III AC fins a l'arribada dels romans, el 218 AC*, Barcelone.